
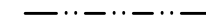









# ZMĚNA Č. 2 ÚP ZÁBOŘÍ

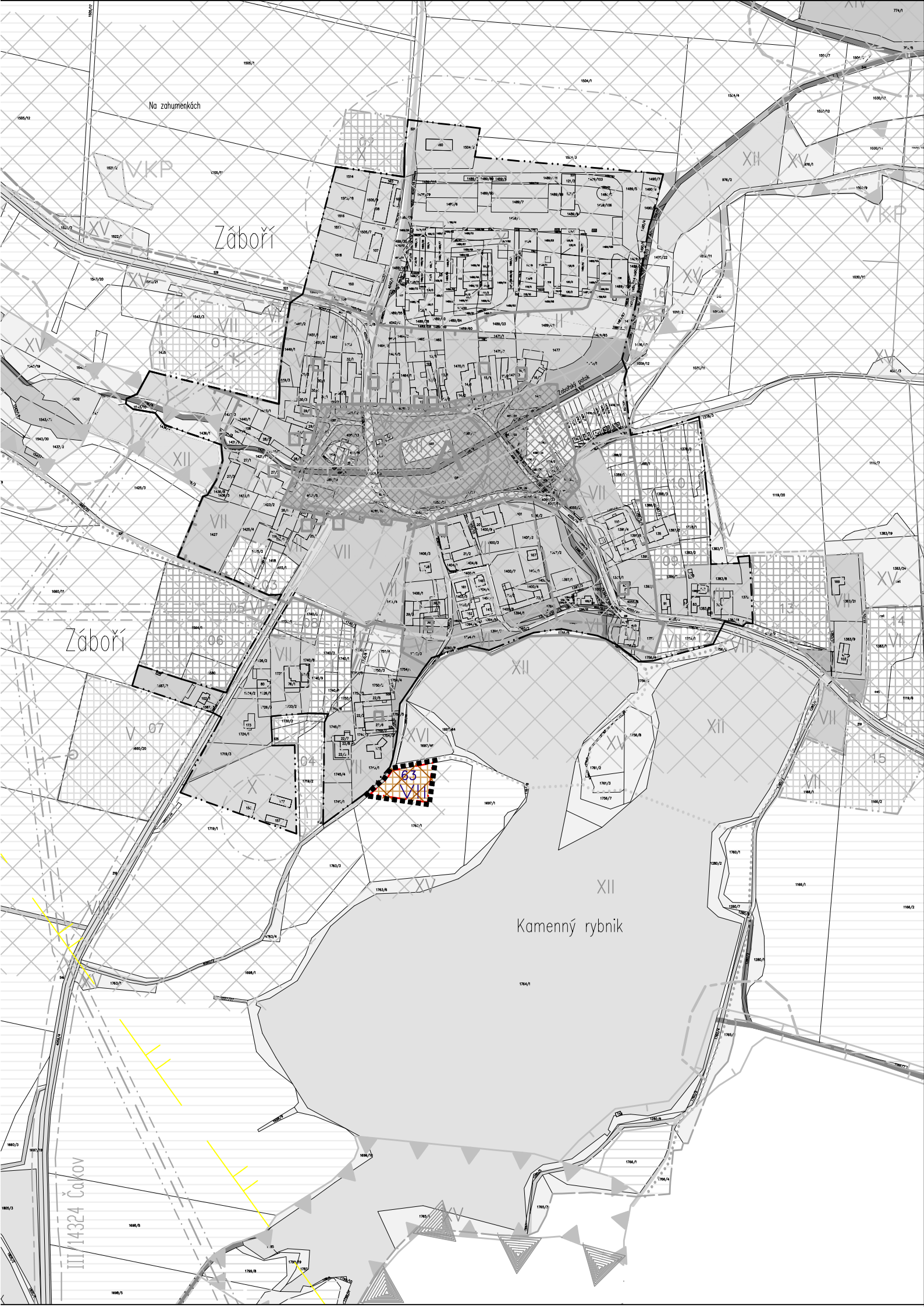
## Legenda: VYMEZUJÍCÍ HRANICE

-  HRANICE ŘEŠENÉHO ÚZEMÍ
-  HRANICE ZASTAVĚNÉHO ÚZEMÍ
-  HRANICE ZASTAVITELNÝCH PLOCH
-  VZDÁLENOST 50m OD HRANICE LESA
-  CHRÁNĚNÁ KRAJINNÁ OBLAST
-  OP VZLETOVÉHO A PŘISTÁVACÍHO PROSTORU
-  ČÍSELNÉ OZNAČENÍ PLOCH
-  PODDOLOVANÉ ÚZEMÍ

CELÉ SPRÁVNÍ ÚZEMÍ OBCE JE SITUOVÁNO V OP LETECKÝCH ZABEZPEČOVACÍCH ZAŘÍZENÍ MO A JE SITUOVÁNO VE VZDUŠNÉM PROSTORU PRO LÉTÁNÍ V MALÝCH A PŘÍZEMNÍCH VÝŠKÁCH MO

## PLOCHY S ROZDÍLNÝM ZPŮSOBEM VYUŽITÍ

- STABILIZOVANÉ PLOCHY
- POCHY ZMĚN
-  PLOCHY SMÍŠENÉ OBYTNÉ



## ZMĚNA Č. 2 ÚP ZÁBOŘÍ

ČÁST: ODŮVODNĚNÍ

KOORDINAČNÍ VÝKRES

**Ing. arch. Dominik Daněk**  
 Hosín 165, 373 41 Hluboká nad Vltavou  
 IČ: 11 998 156  
 tel: 737 048 203, danek.do@seznam.cz

RAZÍTKA A PODPISY:

ZPRACOVATEL: ING. ARCH. DOMINIK DANĚK

KRESLIL: ING. JANA REMEŇOVÁ

ČÍSLO ZAKÁZKY: 004\_2022

ČÍSLO VÝKRESU:

ČÍSLO PARÉ:

DATUM: LISTOPAD 2022

3

1

MĚŘÍTKO: 1 : 5 000

## ZÁZNAM O ÚČINNOSTI

DATUM NABYTÍ ÚČINNOSTI

POŘIZOVATEL

MAGISTRÁT MĚSTA ČESKÉ BUDĚJOVICE  
 Odbor územního plánování  
 OPRÁVNĚNÁ ÚŘEDNÍ OSOBA POŘIZOVATELE  
 Ing. Pavla Kodadová

RAZÍTKO A PODPIS:

SPRÁVNÍ ORGÁN, KTERÝ ZMĚNU ÚP VYDAL

ZASTUPITELSTVO OBCE ZÁBOŘÍ

RAZÍTKO A PODPIS:

