




PLÁNKY OBCÍ

s vyznačením zdrojů vody pro hašení požárů,
čerpacích stanišť pro požární techniku
a vhodného směru příjezdu

Legenda:

	zdroj vody pro hašení požárů (podzemní hydrant)
	zdroj vody pro hašení požárů (nadzemní hydrant)
	čerpací stanoviště

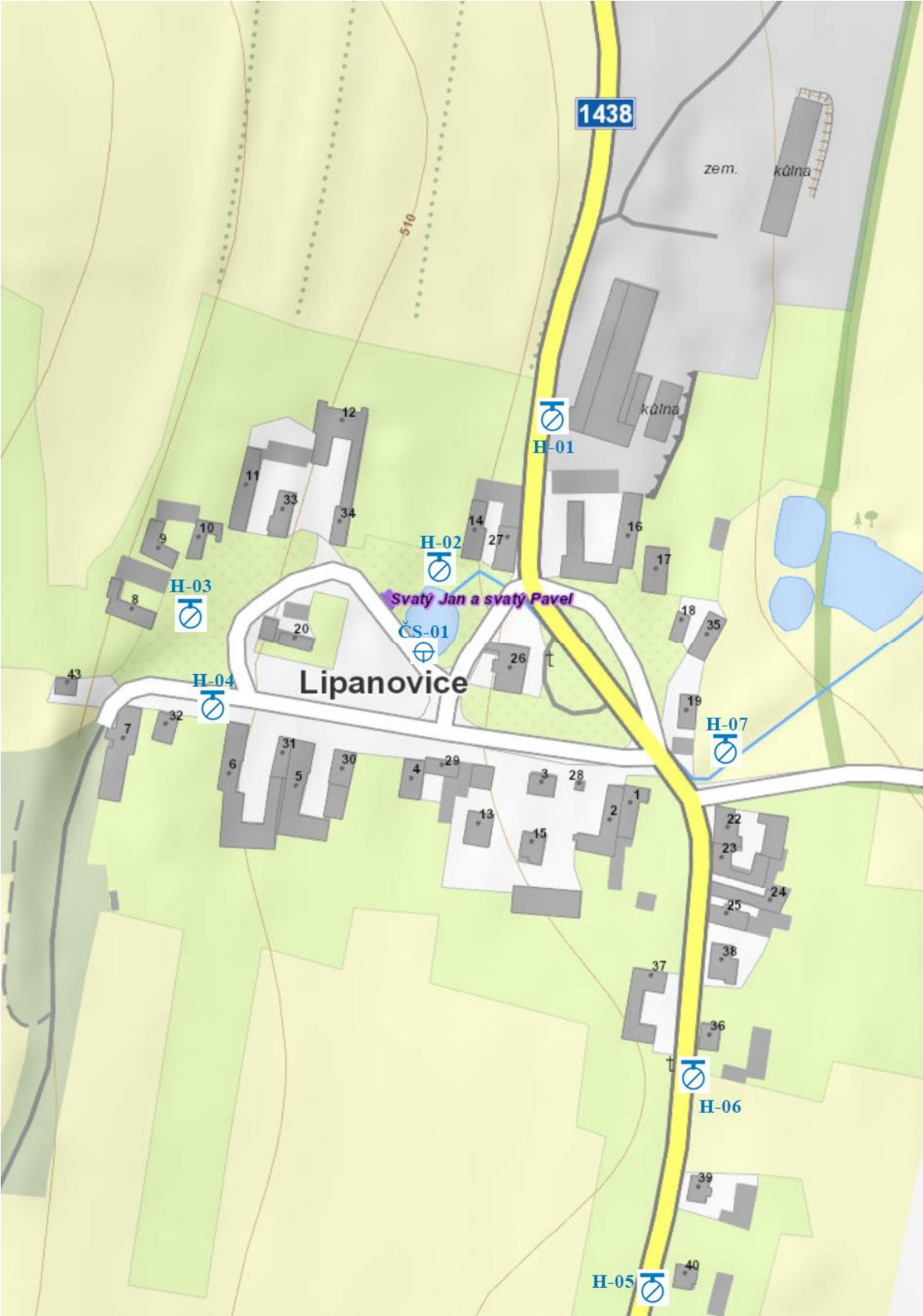
Zdroje vody pro hašení požárů – obec Zábोří

	Typ zdroje vody	Umístění zdroje vody	GPS
H-01	nadzemní požární hydrant	areál ZD čp. 63	48.9927760 N 14.2667205 E
H-02	nadzemní požární hydrant	areál ZD čp. 63	48.9926083 N 14.2678306 E
H-03	nadzemní požární hydrant	areál ZD čp. 63	48.9923064 N 14.2690997 E
H-04	podzemní požární hydrant	před RD č.p. 21	48.9909861 N 14.2659978 E
H-05	podzemní požární hydrant	vedle obchodu, čp. 54	48.9905958 N 14.2689836 E
H-06	podzemní požární hydrant	před RD čp. 9	48.9901822 N 14.2680733 E
H-07	podzemní požární hydrant	před RD čp. 30	48.9898958 N 14.2664686 E
H-08	podzemní požární hydrant	před RD čp. 37, ve skruži	48.9903083 N 14.2651444 E
ČS-01	vodní plocha – rybník	náves	48.9906086 N 14.2664603 E
ČS-02	vodní plocha – rybník	Kamenný rybník	48.9889506 N 14.2697169 E
ČS-03			48.9879222 N 14.2677028 E



Zdroje vody pro hašení požárů – obec Záboří, místní část Lipanovice

	Typ zdroje vody	Umístění zdroje vody	GPS
H-01	podzemní požární hydrant	bývalý kravín, vedle vjezdu	48.9823981 N 14.2469033 E
H-02	podzemní požární hydrant	vedle RD čp. 14, ve skruži	48.9819311 N 14.2464093 E
H-03	podzemní požární hydrant	před RD čp. 8, ve skruži	48.9813892 N 14.2450039 E
H-04	podzemní požární hydrant	před RD čp. 6, ve skruži	48.9811458 N 14.2450869 E
H-05	podzemní požární hydrant	před RD čp. 40	48.9790419 N 14.2482419 E
H-06	podzemní požární hydrant	vedle RD čp. 36, mobilheim	48.9799686 N 14.2482844 E
H-07	podzemní požární hydrant	vedle RD čp. 19, ve skruži	48.9812067 N 14.2482139 E
ČS-01	vodní plocha – rybník	náves	48.9814297 N 14.2463564 E



Zdroje vody pro hašení požárů – obec Záboří, místní část Dobčice

	Typ zdroje vody	Umístění zdroje vody	GPS
H-01	podzemní požární hydrant	naproti RD čp. 1, ev. č. 22	48.9972348 N 14.2341911 E
H-02	podzemní požární hydrant	naproti RD čp. 10	48.9969636 N 14.2323639 E
H-03	podzemní požární hydrant	před RD čp. 21	48.9957575 N 14.2324561 E
H-04	podzemní požární hydrant	před RD čp. 9	48.9959771 N 14.2314383 E
ČS-01	vodní plocha – rybník	náves	48.9971903 N 14.2330394 E

